




PROPOSED BOUNDARY

-  Proposed boundary
-  Study area
-  Watershed boundaries

Metadata

Geodetic reference system: NAD 83 compatible with the World system WGS 84
 Coordinate system: Lambert Conic Projection with two Standard Parallels (46° and 60°)



Sources

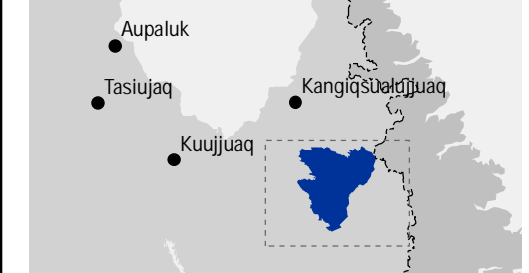
Data	Organization
Base de données topographiques et administratives (BDTA) à l'échelle de 1/250 000	Ministère des Ressources naturelles et de la Faune
Watersheds at 1/20000 scale	Ministère du Développement durable, de l'Environnement et des Parcs

Realization

Direction du patrimoine écologique et des parcs
 Service des parcs
 Division de la géomatique et de l'infographie

© Gouvernement du Québec, August 2011

Parc national des Monts-Pyramides project



Développement durable,
 Environnement
 et Parcs

