


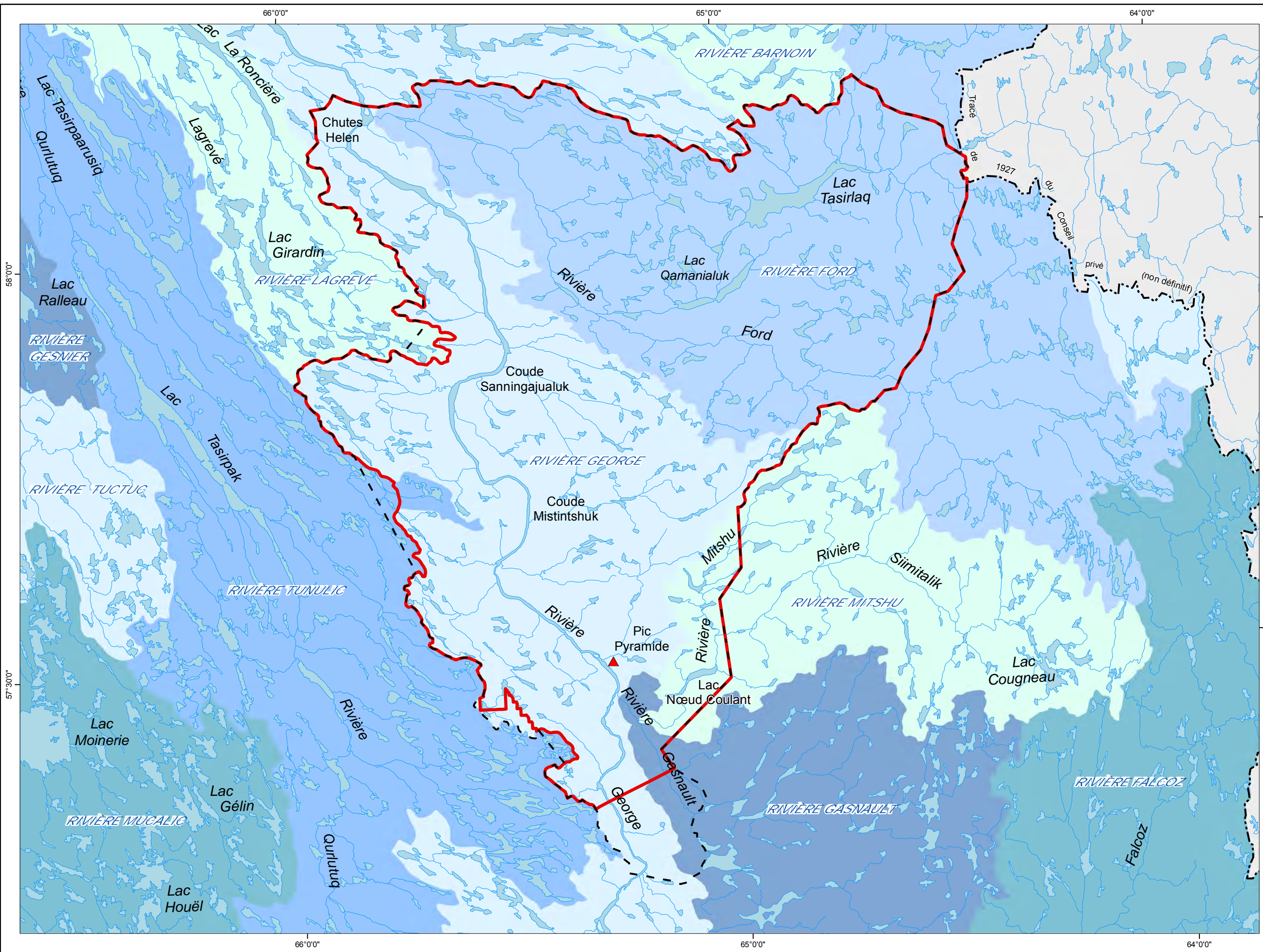



LA LIMITE PROPOSÉE

-  Limite proposée
-  Aire d'étude
-  Limite des bassins hydrographiques



Métadonnées

Système de référence Géodésique : NAD 83 compatible avec le système mondial WGS 84
 Projection cartographique : Conique conforme de Lambert



Sources

Données	Organisme
Base de données topographiques et administratives (BDTA) à l'échelle de 1/250 000	Ministère des Ressources naturelles et de la Faune
Les bassins hydrographiques à l'échelle de 1/20 000	Ministère du Développement durable, de l'Environnement et des Parcs

Réalisation

Direction du patrimoine écologique et des parcs
 Service des parcs
 Division de la géomatique et de l'infographie

© Gouvernement du Québec, août 2011

Projet de parc national des Monts-Pyramides

