








# LE CONCEPT D'AMÉNAGEMENT

 Limite proposée




## SERVICES EXISTANTS

-  Pourvoirie (camp permanent)
-  Pourvoirie (territoire d'exploitation)
-  Piste d'atterrissage

## SERVICES À DÉVELOPPER


-  Camping de destination
-  Camp aménagé
-  Piste d'atterrissage

## ACTIVITÉS ET ATTRAITES

-  Aire de randonnée pédestre
-  Parcours de canot-camping
-  Chutes

## Métadonnées

Système de référence Géodésique: NAD 83 compatible avec le système mondial WGS 84  
 Projection cartographique: Conique conforme de Lambert



1/500 000

## Sources

Données	Organisme
Base de données topographiques et administratives (BDTA) à l'échelle de 1/250 000	Ministère des Ressources naturelles et de la Faune

## Réalisation

Direction du patrimoine écologique et des parcs  
 Service des parcs  
 Division de la géomatique et de l'infographie

© Gouvernement du Québec, août 2011

## Projet de parc national des Monts-Pyramides

